

УТВЕРЖДАЮ

Первый проректор
ФГБОУ ВО «ВолгГТУ»
чл.-корр. РАН, д.т.н., профессор,
С.В. Кузьмин



2023 г.

ОТЗЫВ ВЕДУЩЕЙ ОРГАНИЗАЦИИ

федерального государственного бюджетного образовательного учреждения высшего образования «Волгоградский государственный технический университет»

на диссертационную работу Иголкина Никиты Владимировича на тему
**«ЭТАПЫ РАЗВИТИЯ И ЦЕННОСТНЫЕ ХАРАКТЕРИСТИКИ
АРХИТЕКТУРНО-ПЛАНИРОВОЧНОЙ СТРУКТУРЫ ГОРОДОВ
КОЛЬСКОГО СЕВЕРА 1920-Х-1950-Х ГГ. (НА ПРИМЕРЕ
МУРМАНСКА, КИРОВСКА И МОНЧЕГОРСКА)»**,

представленную на соискание ученой степени кандидата архитектуры по специальности

2.1.11– Теория и история архитектуры, реставрация и реконструкция историко-архитектурного наследия

Для рассмотрения в организацию были представлены следующие материалы: диссертация в двух томах: первый том состоит из текстовой части (183 стр.), включающей оглавление, введение, три главы, заключение, библиографический список (245 источников); второй том содержащий схемы, чертежи и материалы фотофиксации, представлен на 360 страницах, а также автореферат диссертации (22 стр. и иллюстративные приложения).

Актуальность темы не вызывает сомнений. Кольский полуостров занимает особое положение среди регионов России и играет стратегическую роль в экономическом развитии страны, что обусловлено географическим положением, климатическими условиями и уникальными природными ресурсами региона. Актуальность исследования подтверждается также и тем, что за последнее время геополитическое значение Арктики в развитии России в контексте мировой экономики увеличивается, и города Кольского полуострова приобретают все большее стратегическое значение. Вместе с этим, государственная и экономическая политика стимулирует строительную деятельность, что может оказать влияние на сложившуюся застройку городов. При этом недостаток надлежащей государственной охраны приводит к изменениям объектов, к утрате их аутентичности, потери первоначального

облика, деградации архитектурного наследия городов в целом. Подобный сценарий развития ситуации делает актуальной задачу выявления ценностных характеристик архитектурно-планировочной структуры крупнейших промышленных и экономических центров, точек расселения в регионе – Мурманска, Кировска, Мончегорска, чей облик предопределила застройка 1920-х – 1950-х гг., - времени активного освоения (экономического, промышленного) Кольского полуострова, начала освоения Арктического региона. Актуальность исследования представляется высокой.

Целью исследования стало выявление ценных характеристик сложившейся архитектурно-планировочной структуры Мурманска, Кировска и Мончегорска 1920-х – 1950-х гг. как материал для дальнейшей разработки охранных мероприятий на территории исследуемых городов.

Структура и содержание работы. Во введении обоснована актуальность и научная значимость темы исследования, определены цель и задачи, предмет и объект исследования, территориальные и хронологические границы, научная и практическая значимость, раскрыта научная новизна, описаны методы исследования, определена гипотеза работы, приведены основные положения, выносимые на защиту, степень достоверности и апробация результатов работы.

Первая глава «Предпосылки и исторические этапы развития городов Кольского Севера» посвящена изучению природных, исторических и экономических факторов, повлиявших на развитие архитектурно-планировочной структуры исследуемых городов.

Во второй главе «Формирование исторической архитектурно-планировочной структуры городов Кольского Севера в 1920-е – 1950-е гг.» проанализированы этапы развития архитектурно-планировочной структуры исследуемых городов на планировочном и пространственном уровнях. На основе исследования выявлены особые черты и ценные элементы планировки и пространственной структуры Мурманска, Кировска и Мончегорска.

В третьей главе «Ценностные характеристики архитектурно-планировочной структуры городов Кольского Севера 1920-х – 1950-х гг.» выявлены ценностные характеристики архитектурно-планировочной структуры исследуемых городов. На их основе разработаны аналитические схемы, историко-культурные опорные планы и списки ценных архитектурных и градостроительных объектов как материал для предложений по корректировке существующих охранных режимов.

В заключении обобщены основные результаты исследования, представлены выводы, подтверждающие его научную новизну.

Научная новизна исследования заключается в следующем:

1. Выявлен процесс развития планировочной и архитектурно-пространственной структуры Мурманска, Кировска и Мончегорска с определением основных этапов.

3. На основе исторического анализа и натурных обследований застройки определены ценностные характеристики архитектурно-планировочной структуры исследуемых городов.

4. Определено творческое влияние ленинградской архитектурной школы в развитии архитектурно-планировочной структуры исследуемых городов в 1930-е – 1950-е гг.

5. Разработаны предложения с целью дальнейшей разработки и корректировки режимов и предметов охраны архитектурно-градостроительного наследия исследуемых городов на трёх уровнях (градостроительном, уровне застройки, объектном).

Степень обоснованности и достоверности научных результатов и выводов базируется на обширном перечне библиографических источников, архивных материалов, нормативных документов и данных, полученных в результате натурных обследований исторических центров исследуемых городов. Основные положения диссертации опубликованы автором в 9 статьях, в том числе в 5 статьях в изданиях, входящих в перечень ВАК РФ. Результаты диссертационного исследования были представлены и апробированы на 5 всероссийских научно-практических конференциях. Результаты исследования на практике подтверждаются документом кафедры истории и теории архитектуры СПбГАСУ от 19.09.2022 о внедрении материалов диссертационного исследования в лекционный курс «Современная архитектура России».

Значимость для науки и практики выводов и рекомендаций диссертационной работы заключается в дополнении разделов истории советской архитектуры, в том числе её региональных вариаций в исследуемый период.

Полученные результаты исследования могут быть использованы при осуществлении практической деятельности по сохранению архитектурных памятников Мурманской области, при составлении и уточнении их предметов охраны. Результаты исследования могут найти применение в учебных лекционных курсах по истории архитектуры.

Критические замечания и недостатки.

Несмотря на неоспоримую актуальность исследования, и четко обоснованные научные положения и выводы представленной работы, следует отметить ряд замечаний:

1. В целях более наглядного и согласованного представления текстовых и графических материалов исследования представляется целесообразным для анализа планировочной и архитектурно-пространственной структуры, проведенного во второй главе, применение трехуровневой системы оценки с выделением градостроительного, застроечного и объектного уровней, предложенной автором в третьей главе для определения ценных объектов и предметов охраны, что позволило бы избежать некоторые повторы и пересечения информации.

2. Вынесение описания ценностных характеристик архитектурно-планировочной структуры исследуемых городов (п.3.1.1, 3.1.2, 3.1.3) в третью главу видится неоправданным т.к., по сути, является обобщающим выводом к анализу формирования архитектурно-планировочной структуры, проведенному во второй главе исследования.

3. В дополнение к ценному иллюстративному материалу, (Приложение «Б», исторические и современные фото объектов застройки г.Мурманска, Кировска и Мончегорска) для более наглядного и системного представления собранных материалов следовало добавить графо-аналитические таблицы, обобщающие особенности застройки по периодам, с конкретными параметрами и характеристиками объектов.

Вместе с тем указанные замечания не умаляют научного качества диссертационного исследования. По содержанию, объёму, форме подачи работа соответствует требованиям, предъявляемым к кандидатским диссертациям.

Выводы. Диссертация Иголкина Н.В. «Этапы развития и ценностные характеристики архитектурно-планировочной структуры городов Кольского Севера 1920-х – 1950-х гг. (на примере Мурманска, Кировска и Мончегорска)» представляет собой законченное самостоятельное исследование, выполненное на современном научном уровне, решены поставленные задачи, автором изучен и проанализирован материал предшествующих исследований по теме исследования, ряд положений диссертации был апробирован и подтвержден в докладах на научных конференциях.

Представленная на рассмотрение диссертационная работа по актуальности, форме, содержанию, полноте решения поставленных задач, совокупности новых научных результатов соответствует требованиям

паспорта научной специальности 2.1.11. Теория и история архитектуры, реставрация и реконструкция историко-архитектурного наследия, пункту 2. Этнокультурные, региональные, планировочные, функциональные и средовые аспекты формирования и развития исторических городов, поселений, объектов ландшафтного искусства в России и других странах, и отвечает требованиям п. 9 «Положения о присуждения ученых степеней», подтвержденного Постановлением Правительства РФ от 24 сентября 2013 г. № 842, предъявляемым ВАК к кандидатским диссертациям.


Автор диссертации Иголкин Никита Владимирович заслуживает присуждения искомой ученой степени кандидата архитектуры по 2.1.11. Теория и история архитектуры, реставрация и реконструкция историко-архитектурного наследия.

Диссертация, автореферат и отзыв на диссертацию рассмотрены и одобрены на заседании кафедры «Урбанистика и теория архитектуры» Института архитектуры и строительства ФГБОУ ВО ВолгГТУ 20 декабря 2022 года, протокол № 4.

Результаты голосования: «за» - 18, «против» - нет, «воздержались» - нет.


Отзыв ведущей организации составили:

Заведующий кафедрой «Урбанистика и теория архитектуры» Института архитектуры и строительства, ФГБОУ ВО «Волгоградский государственный технический университет», кандидат архитектуры, профессор, академик РААСН, Заслуженный архитектор России



Антюфеев Алексей Владимирович

Доцент кафедры «Урбанистика и теория архитектуры» Института архитектуры и строительства ФГБОУ ВО "Волгоградский государственный Технический университет", канд.арх., доцент



Етеревская Ирина Николаевна

Сведения о ведущей организации:

Федеральное государственное бюджетное образовательное учреждение высшего образования «Волгоградский государственный технический университет» (ФГБОУ ВО «ВолгГТУ»). Институт архитектуры и строительства.

Адрес: 400074, Волгоград, ул. Академическая, 1.


Тел. +7 (8442) 96-98-26, Факс (8442) 97-49-33

Эл. почта: info@vgasu.ru



УДОСТОВЕРЯЮ

Зам. начальника управления кадров и социального развития ВолгГТУ



Подпись
г.р. *Етеревская И.Н.*
УДОСТОВЕРЯЮ

Зам. начальника управления кадров и социального развития ВолгГТУ

